ORDENANZA IX - Nº 148

ANEXO

I

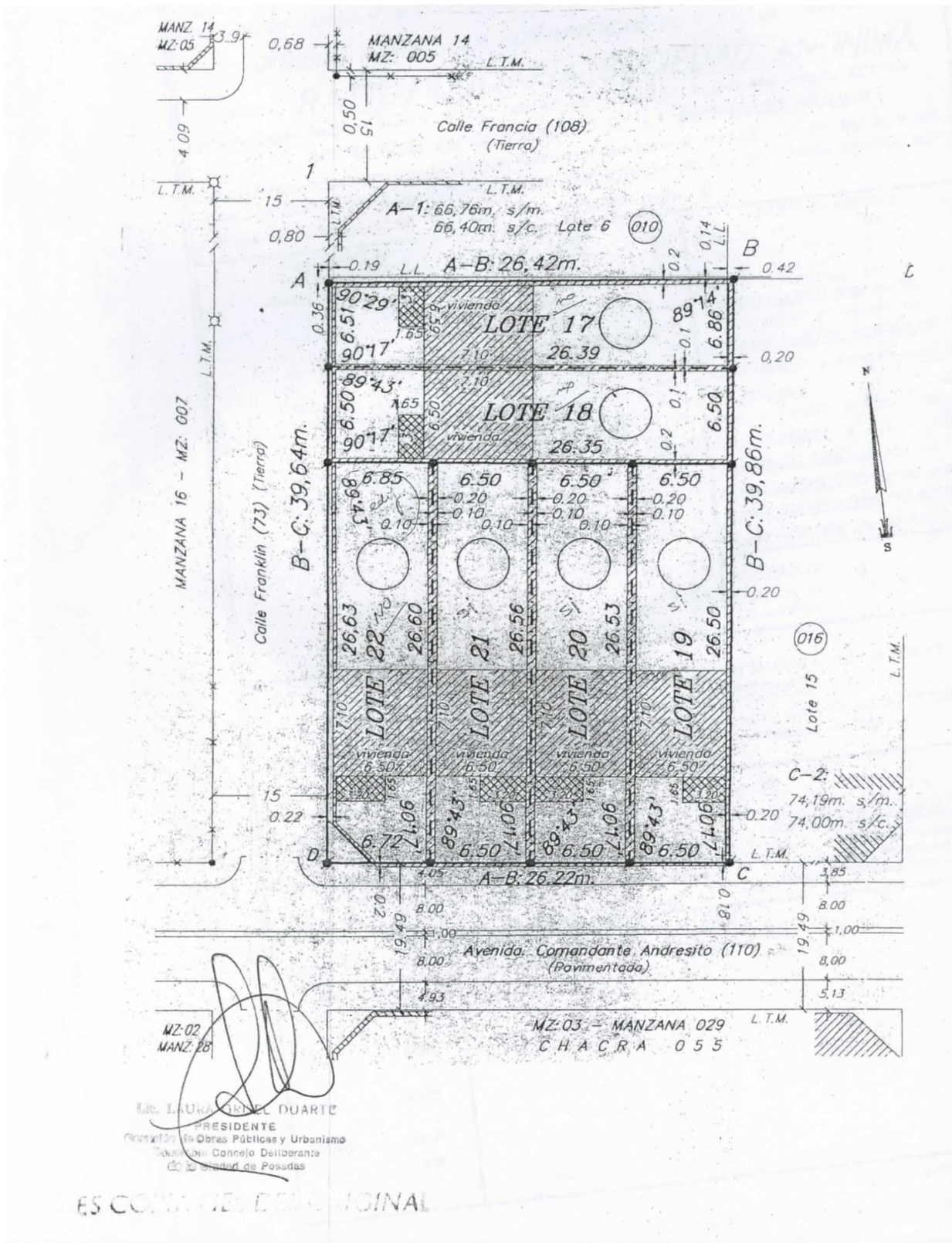

CROQUIS SEGUN TITULOS Y PLANO DE MENSURA N° 29.146 (D.G.C.)

DE OCHAVA:

La superficie de ochava es zona de restricción al dominio, destinada al uso público.
Superficie: 4,00 m2.

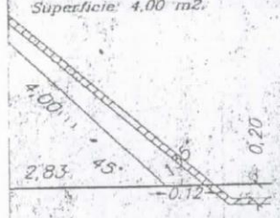

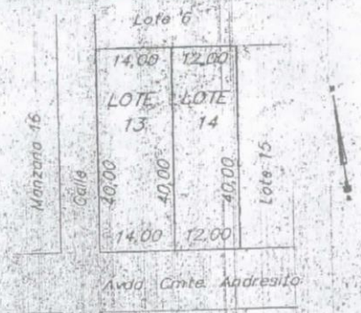

PLANILLA DE AFECTACION DE TITULOS:

LOTE	LOTE 13	LOTE 14	TOTAL
	I.R.P.I.: Opto. Capital (04) Mat. 39623 (20/10/2000)	I.R.P.I.: Opto. Capital (04) Mat. 37676 (26/10/2000)	
17	92,47 m2	81,36 m2	173,83 m2
18	91,00 m2	78,00 m2	169,00 m2
19	—	172,35 m2	172,35 m2
20	18,99 m2	153,55 m2	172,54 m2
21	172,77 m2	—	172,77 m2
22	180,58 m2	—	180,58 m2

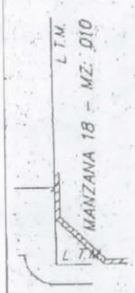

REFERENCIAS:

- Parcela Catastral
- Mojón madera encontrado según plano N° 37.962 (D.G.C.)
- Mojón barra colocado
- Poste esquinero
- Alambrado
- s/m Según Mensura
- s/c Según Catastro
- s/t Según Título
- s/p Según plano N° 29.146 (D.G.C.)
- L.T.M. Línea Teórica Municipal
- Cordón Cuneta
- M° Manzana Catastral
- Medianera
- Const. mampostería cubierta
- Const. mampo. semicubierta

DETALLE DE SUPERFICIES

Superficie Lote 13 s/t. y s/p. N° 29.146 (DGC)	560,00 m2
Superficie Lote 14 s/t. y s/p. N° 29.146 (DGC)	480,00 m2
Suma Superficies Lotes 13 y 14 s/t. y s/p. N° 29.146 (D.G.C.)	1.040,00 m2

BALANCE DE SUPERFICIES

Superficie Lote 17 s/m.	176,51 m2
Superficie Lote 18 s/m.	171,40 m2
Superficie Lote 19 s/m.	172,35 m2
Superficie Lote 20 s/m.	172,54 m2
Superficie Lote 21 s/m.	172,77 m2
Superficie Lote 22 s/m.	180,58 m2
Superficie Total s/m.	1.048,15 m2
Suma Superficies Lotes 13 y 14 s/t. y s/p. N° 29.146 (D.G.C.)	1.040,00 m2
Diferencia en más (+)	8,15 m2

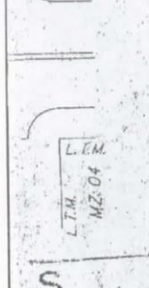

MARGARITA AGUILE...

...ntratos de Dominio Fiduciario

PROVINCIA DE MISIONES

DEPARTAMENTO CAPITAL

MUNICIPIO POSADAS

...udad de Posadas – Chacra 056 – Manzana 17 –
...nificación Lotes 7 y 8 – Lotes 13 y 14

...ala MENSURA PARTICULAR CON UNIFICACION Y FRACCIONAMIENTO

...PIETARIO: RATTI FIDUCIARIA SOCIEDAD ANONIMA

...ación Registro Público de Comercio: N° 12 – Folio 139/147 – Libro 4/98 de Sociedades Anónimas – Fecha 3/11/1998

INSCRIPCION EN EL REGISTRO DE LA PROPIEDAD INMUEBLE

...ote 13) – Departamento Capital (04) – Folio Real Matrícula N° 39.534 – Edificio N° 04-17-059
...ote 14) – Departamento Capital (04) – Folio Real Matrícula N° 39.535 – Edificio N° 04-17-059
...ntidad ... arias N° 84.755 (Lote 13) y N° 84.756 (Lote 14)

CROQUIS DE UBICACION

DATOS MUNICIPALES

ZONA 02
N° MUNICIPAL
FINCA N°
FICHA N°
SERVICIO PUBLICO DOMICILIARIO
SERVICIOS PUBLICOS GENERALES
VIA PUBLICA
AVALUO FISCAL
PADRON DE COMERCIO N°
FICHA INMUEBLE N°
PLANO CONSTRUCCION N°
PLANO MENSURA

APROBACION
Expediente N°
Resolución N°

...por Propietario:

Firma:

OSVALDO ALFREDO RATTI
Presidente de RATTI FIDUCIARIA S.A.

DOCUMENTO NACIONAL DE IDENTIDAD
D.N.I. N° 8.378.130
Domicilio Legal: Calle ... N° 105
Posadas – Provincia de Misiones

NOMENCLATURA CATASTRAL

DEP.	04
CIRC.	59
SEC.	09
CHAC.	056
MZ.	008
PARC.	017
	018

Fecha de la Mensura: Marzo de 2.007

JORGE OMAR DEPARBORA
Agrimensor Nacional
Mat. 1444 – C.P.I.M. N° 107
Posadas, Misiones